



АДМИНИСТРАЦИЯ ГОРОДА ПЕРМИ
ДЕПАРТАМЕНТ ЗЕМЕЛЬНЫХ ОТНОШЕНИЙ

РЕШЕНИЕ

О размещении объектов № 1080 от 14.06.2019

г. Пермь, ул. Сибирская, 15

Департамент земельных отношений администрации города Перми в соответствии с пунктом 3 статьи 39.36 Земельного кодекса Российской Федерации, Положением о порядке и условиях размещения объектов на землях или земельных участках, находящихся в государственной или муниципальной собственности, на территории Пермского края без предоставления земельных участков и установления сервитутов, утвержденным постановлением Правительства Пермского края от 22.07.2015 № 478-п

разрешает: ООО «Новогор Прикамье» (ИНН 5902817382, ОГРН 1035900082206, место нахождения: 614065, Пермский край, г. Пермь, ул. Связева, 35)

размещение объекта: сеть водопровода d-100 мм, с увеличением диаметра трубопровода до расчетного с внутренним диаметром не менее 150 мм, по ул. Ольховской, от ул. Лянгасова до ул. 2-я Пограничная

способ размещения объекта: подземный

на землях: государственная собственность на которые не разграничена

на срок: 11 месяцев

местоположение: Пермский край, г. Пермь, Орджоникидзевский район, ул. Ольховская.

Территория, согласно схеме, расположена в зонах с особыми условиями использования территорий: охранный зона объектов электросетевого хозяйства, приаэродромная территория аэродрома аэропорта Большое Савино; санитарно-защитная зона 1, 2 и 3 водоводов; охранный зона газопровода низкого давления.

ООО «Новогор Прикамье»:

1. Соблюдать правила охраны электрических сетей, установленные Постановлением Правительства Российской Федерации от 24.02.2009 № 160 «О порядке установления охранных зон объектов электросетевого хозяйства и особых условий использования земельных участков, расположенных в границах таких зон».

2. Соблюдать правила охранных зон воздушного пространства, установленные постановлением Правительства Российской Федерации от 11.03.2010 № 138 «Об утверждении Федеральных правил использования воздушного пространства Российской Федерации».

3. Соблюдать санитарные правила и нормы, установленные постановлением Главного государственного санитарного врача Российской Федерации от 14.03.2002 № 10 «О введении в действие санитарных правил и норм «Зоны санитарной охраны источников водоснабжения и водопроводов питьевого назначения. СанПиН 2.1.4.1110-02».

4. Соблюдать правила охранных зон газопроводов, установленные постановлением Правительства Российской Федерации от 20.11.2000 № 878 «Об утверждении правил охраны газораспределительных сетей».

5. В соответствии с пунктом 7(2) Положения о порядке и условиях размещения объектов на землях или земельных участках, находящихся в государственной или муниципальной собственности, на территории Пермского края без предоставления земельных участков и установления сервитутов, утвержденного постановлением Правительства Пермского края от 22.07.2015 № 478-п, представить в департамент земельных отношений администрации города Перми в течение 1 месяца с момента размещения объектов материалы контрольной геодезической съемки размещения объектов на бумажном и электронном носителях на безвозмездной основе.

В соответствии со статьей 20¹ Закона Пермского края от 14.09.2011 № 805-ПК «О градостроительной деятельности в Пермском крае» ООО «Новогор Прикамье»:

1. Не позднее, чем за 10 рабочих дней до начала строительства и (или) реконструкции безвозмездно передает в департамент градостроительства и архитектуры администрации города Перми один экземпляр копий разделов проектной документации, предусмотренных пунктом 1 части 12 статьи 48 Градостроительного кодекса Российской Федерации;

2. В течение 10 рабочих дней после окончания работ по строительству, реконструкции безвозмездно передать в департамент градостроительства и архитектуры администрации города Перми схему, отображающую расположение объекта и сетей инженерно-технического обеспечения, подписанную застройщиком (техническим заказчиком), с приложением текстового и графического описания местоположения границ охранной и санитарно-защитной зоны, перечень координат характерных точек границ такой зоны.

Приложение: схема предполагаемых к использованию земель или части земельного участка на 1 л. в 1 экз.

И.о. начальника отдела
предоставления земельных участков
по работе с юридическими лицами



Н.Н. Борцова

СХЕМА ПРЕДПОЛАГАЕМЫХ К ИСПОЛЬЗОВАНИЮ ЗЕМЕЛЬ ИЛИ ЧАСТИ ЗЕМЕЛЬНОГО УЧАСТКА

Объект: Реконструкция сети водопровода d=100 мм, с увеличением диаметра трубопровода до расчетного с внутренним диаметром не менее 150 мм, по ул. Ольховская, от ул. Лянгасова до ул. 2-я Пограничная

Местоположение: Пермский край, г. Пермь, Орджоникидзевский район, ул. Ольховская

Площадь земель или части земельного участка, кв.м.: 1875


Категория земель: земли населенных пунктов

Вид разрешенного использования земельного участка: отсутствует

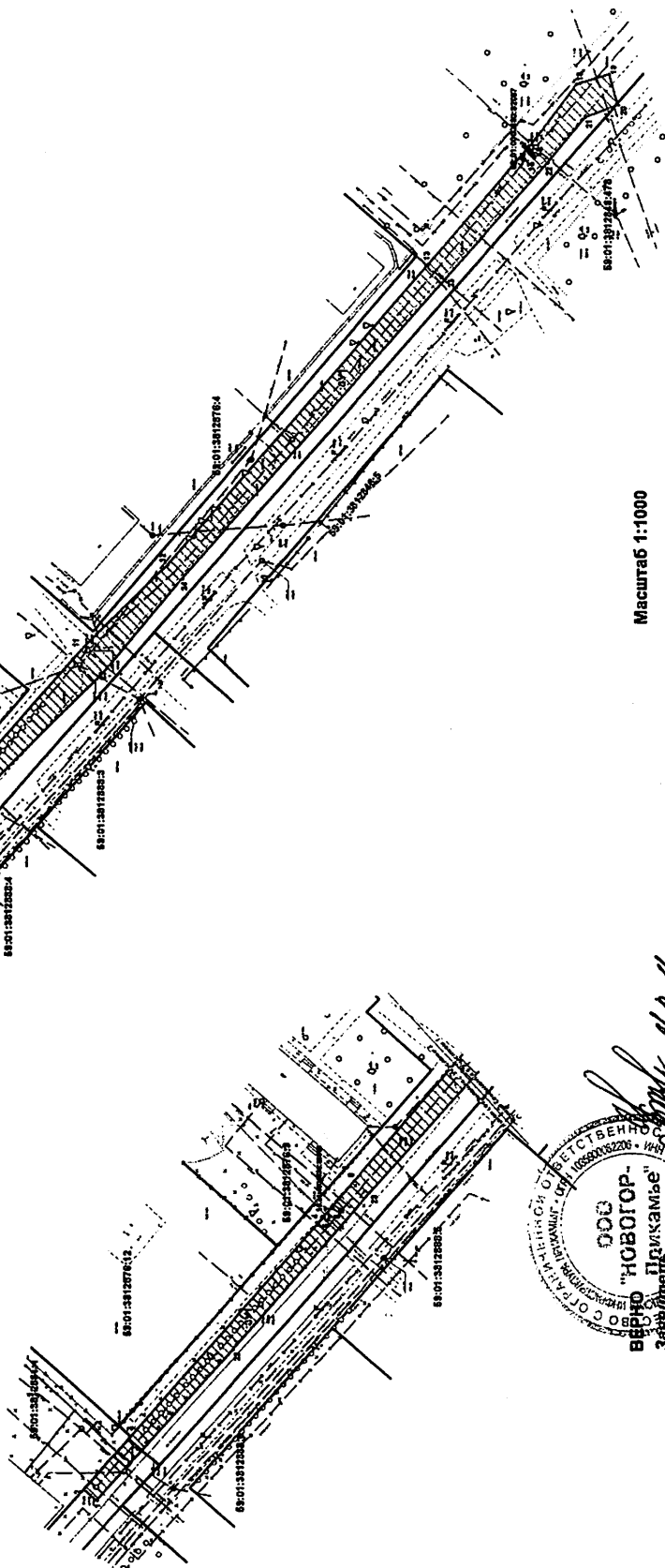
КАТАЛОГ КООРДИНАТ, м

№ точки границы	X	Y
1	527089,29	2239868,94
2	527101,89	2239871,36
3	527082,22	2239882,41
4	527052,78	2239927,16
5	527052,08	2239926,46
6	527051,38	2239927,16
7	527052,08	2239927,87
8	527046,43	2239934,51
9	527008,53	2239978,55
10	526982,07	2240030,76
11	526936,84	2240059,25
12	526919,69	2240075,78
13	526886,23	2240137,21
14	526846,19	2240160,61
15	526844,65	2240159,08
16	526844,42	2240159,34
17	526845,93	2240160,85
18	526835,95	2240174,00
19	526829,44	2240176,05
20	526827,45	2240169,86
21	526834,28	2240167,37
22	526841,90	2240157,90
23	526862,78	2240134,12
24	526916,74	2240073,08
25	526932,06	2240054,74
26	526959,19	2240027,96
27	527004,57	2239974,89
28	527043,41	2239931,98
29	527071,13	2239900,30

Участок 2

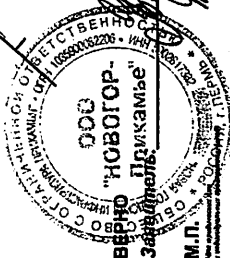


Участок 1



УСЛОВНЫЕ ОБОЗНАЧЕНИЯ:

- 52701285.3 - номер участка земельного участка
- 52701285.3 - граница кадастрового участка
- 52701285.3 - граница проектного размещения объекта
- 52701285.3 - граница территории размещения объекта
- 52701285.3 - характеристика точки границы территории размещения объекта



по договору от 08.08.2024

Масштаб 1:1000